



Viaje en moto Trail o Aventura a Islandia al completo

Viaje en moto Trail o Aventura a Islandia al completo

Duración

8 días

Idioma

en

Dificultad

Normal

Guía

Si

Vehículo de apoyo

Si

En nuestro viaje en moto alrededor de Islandia, experimentaremos varios tipos de caminos (de tierra y pavimentados), pasaremos pegados a volcanes activos, veremos una laguna glacial, nos hipnotizaremos con la cascada más poderosa de Europa, veremos lagos, recorreremos carreteras de montaña, atravesaremos bosques y fiordos, comeremos tiburón y ver un montón de otras cosas y lugares interesantes!

Islandia se merece que la visites y si es en moto, mejor que mejor!



**1 - - -**


Cena de bienvenida con el guía en un restaurante en el centro de Reykjavik.

**2 - Reikiavik - Hella -**


Desde Reikiavik tomamos una ruta panorámica hacia el parque nacional Thingvellir, recorriendo el lago Thingvellir para llegar allí. Thingvellir es un sitio de importancia histórica, cultural y geológica y es uno de los destinos turísticos más populares de Islandia. Desde allí nos dirigimos a echar un vistazo a la cascada Geysir y Gullfoss donde almorzamos. Disfrutamos el resto de nuestro día cabalgando por el campo islandés hasta llegar a nuestro alojamiento para pasar la noche a las afueras del pueblo de Hella.

**3 - Hella - Höfn -**


Después del desayuno, continuamos cabalgando por la costa sur del país y nos detendremos en las hermosas pero diferentes cascadas Seljalandsfoss y Skogarfoss. Pasamos dos glaciares conocidos, almorzamos en Vik, donde echamos un vistazo a las pintorescas pilas de basalto marinas llamadas Reynisdrangar y el promontorio Dyrholaey. Luego continuamos nuestro viaje a través de campos desérticos aparentemente interminables, disfrutando de impresionantes paisajes de montaña, llegando al glaciar más grande de Europa, Vatnajokull. Terminamos el viaje de este día en el pueblo de Hofn, donde podemos hundir nuestros ojos en la vista del enorme glaciar.

**4 - Höfn - Egilsstaðir -**

Después de alimentar nuestros cuerpos con desayuno y café, nos dirigimos a Jokulsarlon (laguna glaciar), donde hacemos un recorrido en bote entre icebergs flotantes. Luego continuamos cabalgando a lo largo del glaciar Vatnajokull y nos dirigimos hacia los fiordos del este de Islandia. En esta parte del viaje disfrutamos del magnífico paisaje de montaña, recorreremos valles y almorzamos en el pequeño y atmosférico pueblo de Djupivogur. Desde Djupivogur nos dirigimos hacia el noreste, recorreremos divertidos caminos de grava, laderas de montañas y conducimos a través de uno de los bosques más grandes de Islandia hasta la "capital" de los fiordos orientales Egilstadir, donde pasamos la noche.

**5 - Egilsstaðir - Myvatn -**

Con una parada en Modrudalur, la granja más alta y aún habitada del país (469 m), nos dirigimos a Asbyrgi, una de las maravillas de la naturaleza. Asbyrgi es un espectacular cañón de 3,5 km de largo rodeado de paredes de acantilados de hasta 100 m de altura. Se dice que una catastrófica inundación glacial de uno de los ríos de Vatnajokull la formó. Desde Asbyrgi cabalgamos y disfrutamos de la vista de la cascada más poderosa de Europa, Dettifoss. Por la tarde llegamos al lago Myvatn y disfrutamos de sus hermosos alrededores antes de pasar la noche en el hotel principal de la zona.

**6 - Myvatn - Akureyri -**

Antes de dirigirnos a la ciudad capital del norte, Akureyri, daremos una vuelta por el lago Myvatn, entramos en una antigua carretera de montaña y nos detenemos en una de las cascadas más espectaculares de Islandia, Godafoss. Después de un viaje fácil por caminos pavimentados, llegamos a la segunda ciudad de Islandia, Akureyri, donde pasamos la tarde y nos quedamos a pasar la noche.



7 - Bjarnarhöfn - Reikiavik -

Después de un desayuno estable, optamos por la carretera n. ° 1 (la "carretera de circunvalación") y atravesamos varios valles, el pueblo de Blonduos y nos dirigimos directamente a la península de Snaefellsnes con su glaciar espectacular y supuestamente curativo situado en el otro extremo. Recorremos el glaciar por diferentes tipos de carreteras. Mientras conducimos a lo largo de la península, tenemos algunas paradas en lugares interesantes como la granja de tiburones Bjarnarhorn, donde podemos probar la carne de tiburón tradicionalmente preparada. Llegada por la tarde a nuestro alojamiento en la casa de huéspedes de Langaholt. En lugar de conducir directamente a Reikiavik, comenzamos el día montando a lo largo de las montañas volcánicas de la península de Snaefellssnes y tomamos una parada para almorzar en el Centro de Asentamiento en el pueblo de Borgarnes. Luego, si el clima lo permite, tomamos dos desvíos cortos para disfrutar de caminos más divertidos y hermosos paisajes, como la ruta a Hvanneyri y Hvalfjordur (fiordo de ballenas). Además de ser muy pintoresco, el fiordo es bastante popular entre los motociclistas por su camino pavimentado con curvas. Terminaremos nuestra aventura cenando en el corazón de Reikiavik.



8 - Reikiavik - -

Regreso a casa



F 700 GS
+ \$0.00

Fechas y precios

Incluido



Guía



Vehículo de apoyo



Seguro básico



Desayuno



Cena



Hotel



Impuestos locales



Comida



Mapas & Road Book



Mecánico



Moto de alquiler



Devolución moto en origen



Entradas Parques Nacionales



Bebidas SIN Alcohol
Agua - Café



Parking



Gasolina & aceite



Traslados

No incluido



Bebidas CON Alcohol



Equipo protección
Enduro



Ferrys



Snacks en ruta



Moto de recambio



Visados



Depósito fianza



Equipo frío extremo



Vuelos



Foto - Video recuerdo



Propinas

Otra información

Gastos de anulación anticipada

Aviso Importante, en caso de cancelación:

Los vuelos, suplementos y servicios opcionales suscritos en este viaje independientemente del programa básico, están sujetos al 100% de gastos de cancelación anticipada.